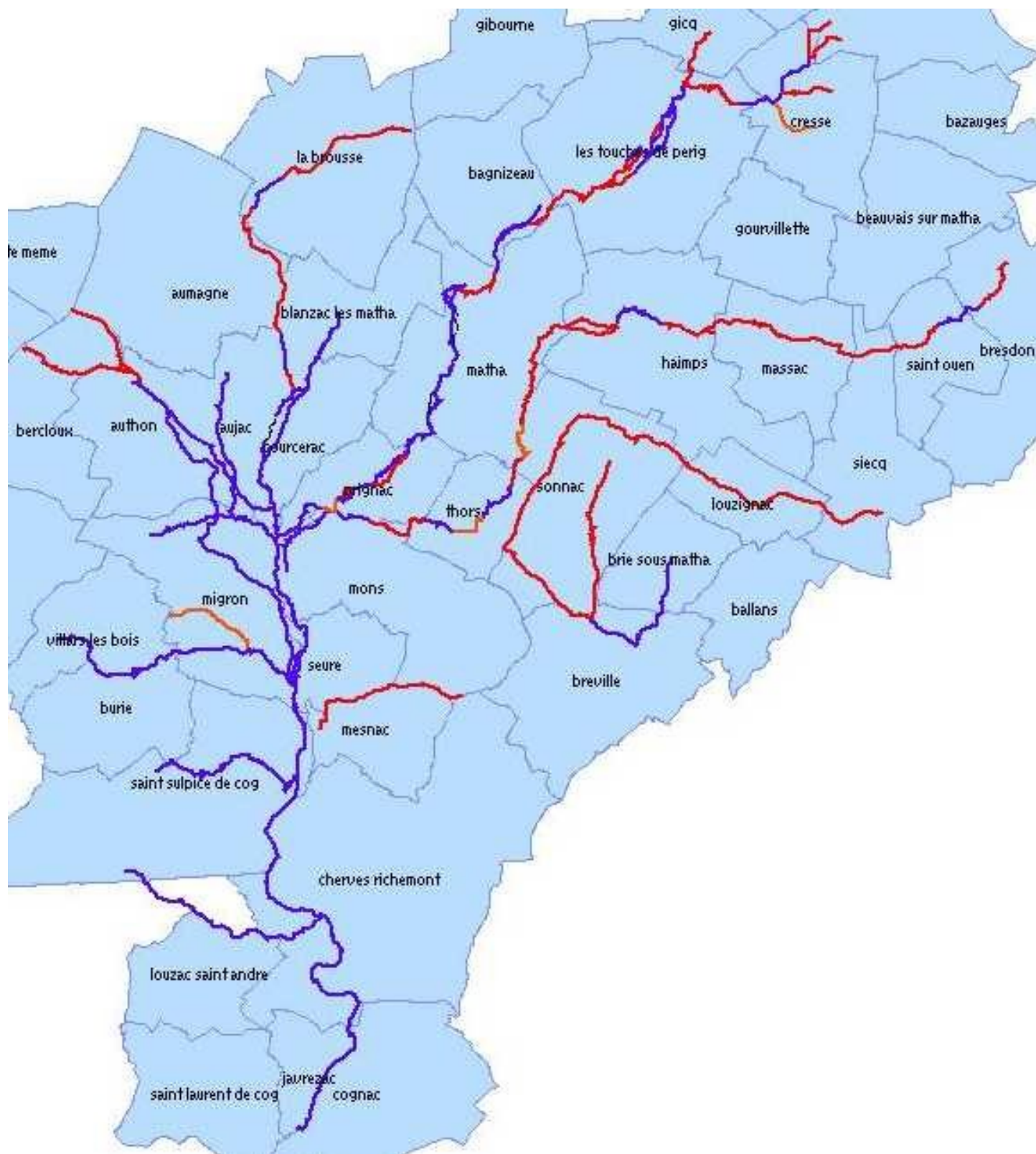


7 SEPTEMBRE 2006 : 5° RELEVÉ D'ÉTIAGE

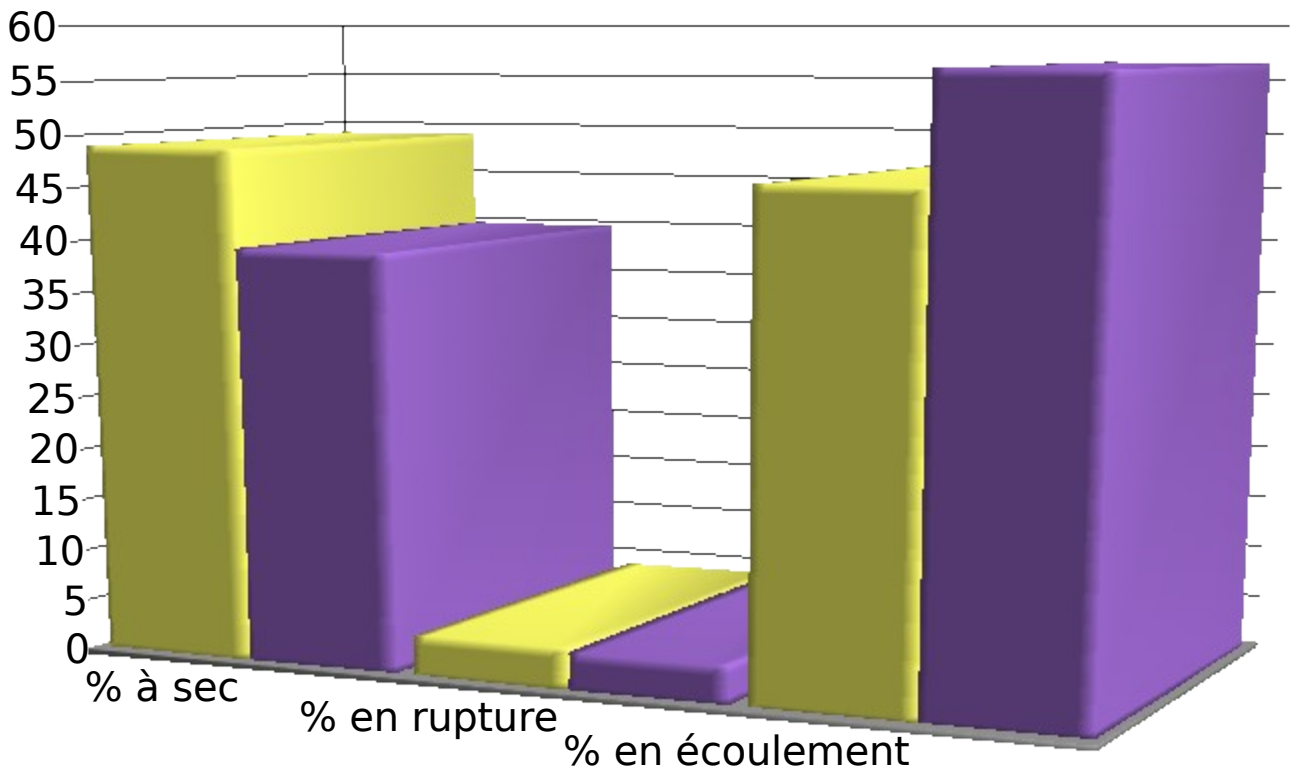
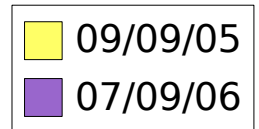


RÉSUMÉ DE LA SITUATION AU 27 JUILLET 2006:

- 76,11 km de cours d'eau à sec;
- 7,03 km de cours d'eau en rupture
- 108,48 km de cours d'eau en écoulement
- 2,52 km de cours d'eau non inventoriés.

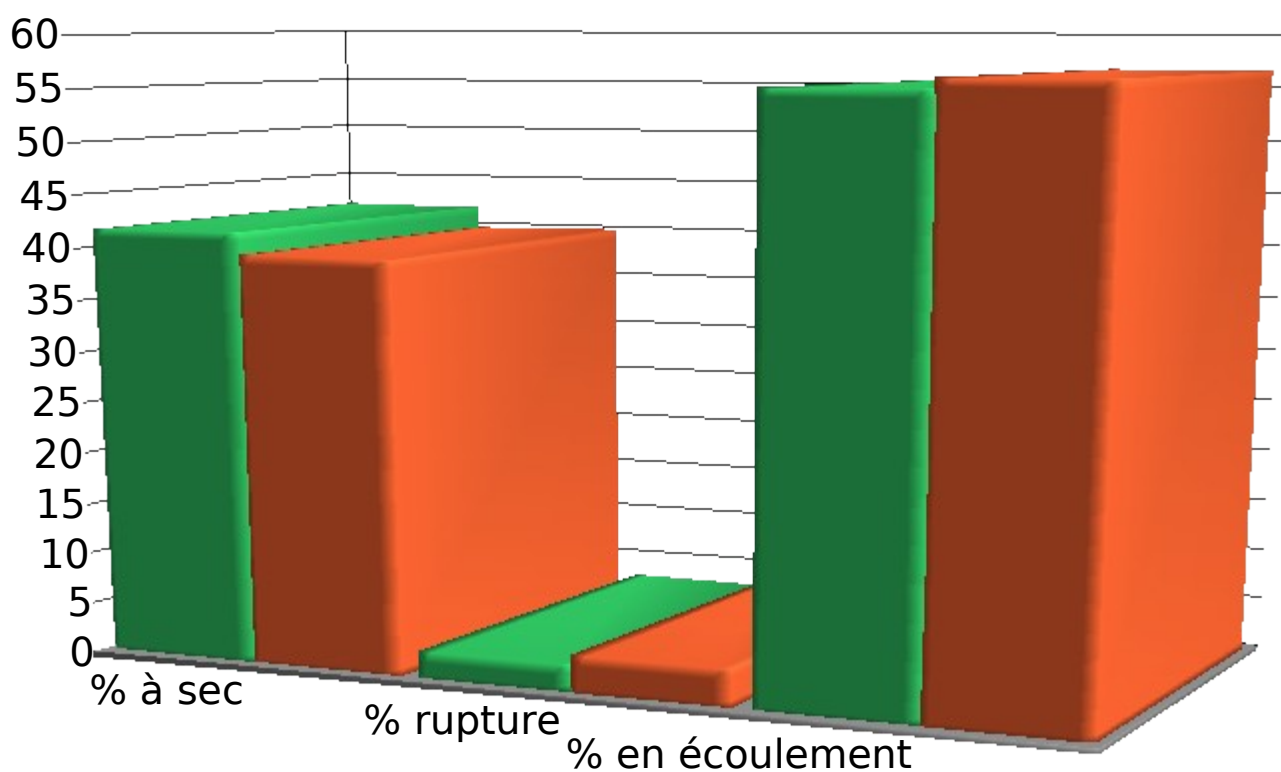
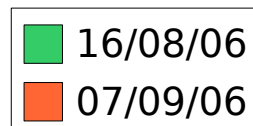
**Comparaison avec la situation l'année dernière (été 2005)
à la même date:**

**ETIAGE
COMPARAISON ENTRE
07/09/2006 et 09/09/2005
(% du linéaire)**



Comparaison avec la situation lors du dernier relevé du 15 juin 2006:

ETIAGE COMPARAISON ENTRE 07/09/2006 et 16/08/2006



Commentaire:

La situation s'est stabilisée depuis le dernier relevé réalisé à la mi-août. Malgré la poursuite de l'assec sur des secteurs déjà fragiles (Briou) et un linéaire encore élevé de cours d'eau à sec, la situation tend à s'améliorer légèrement avec le retour en eau de quelques secteurs alimentés par la reprise de sources (source du Pitoreau sur la Saudrenne et source de Fresneau sur le Briou).