

A historical map of Cognac, France, from 1775. The map is titled 'PLAN de la ville de Cognac, l'an 1775'. It shows the city's layout, including the Garonne river and various streets and buildings. A large blue cloud-like shape is overlaid on the map, containing the title text.

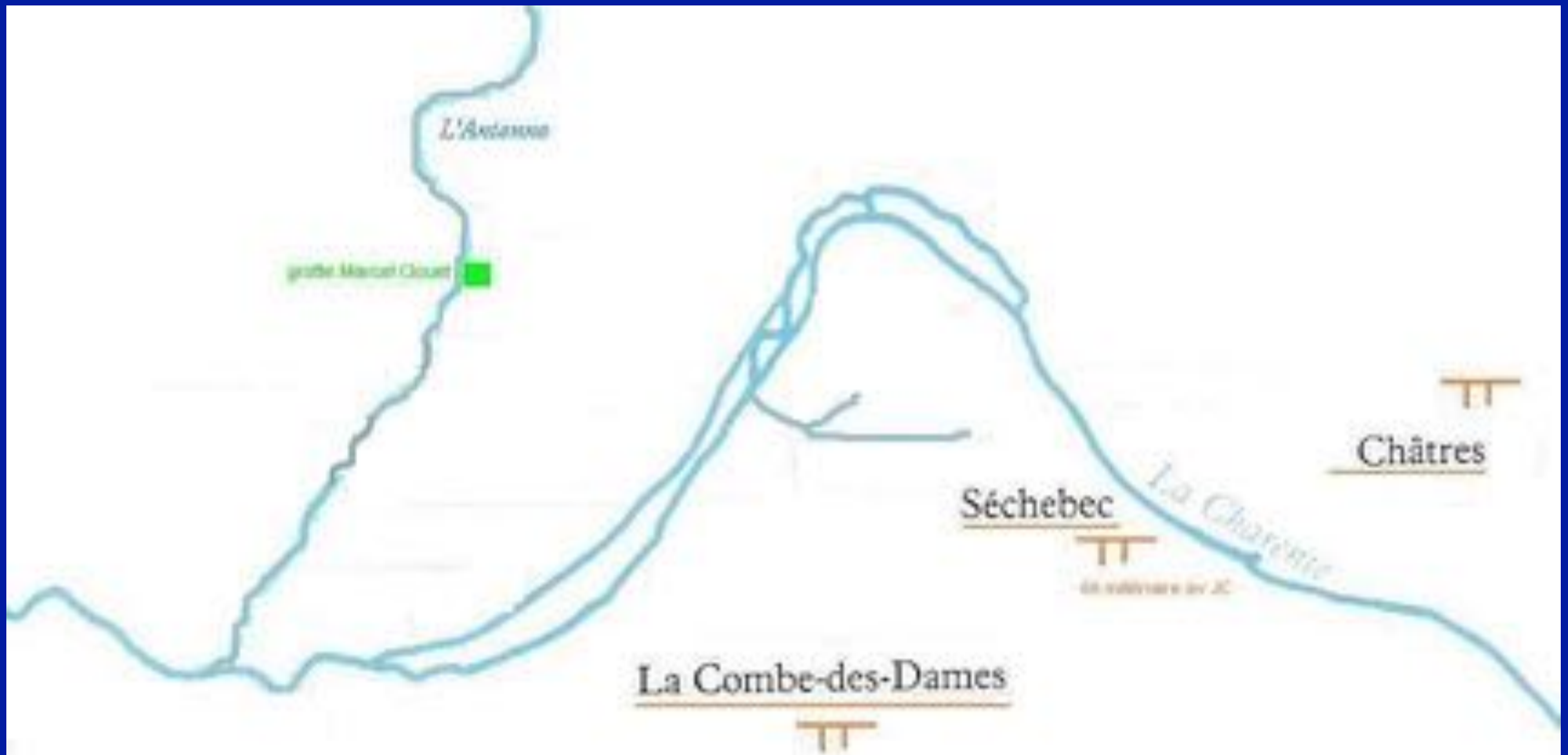
Cognac a l'eau

*Une histoire en cartes
et en images*

Michel Adam avec le concours d'Elisabeth Callede, Gérard Dussoubs,
Francis Bardaux, Jeannick Weyland, Michel Coste, Jean-Pierre Deney, Sophie Adam-Bouvyer

8/12/2015

Il était une fois un méandre de la Charente



L'Age de Pierre

Il était une fois un méandre de la Charente



Gaulois et Romains

● **CHERVES** (vers) - 852

chef-lieu de viguerie carolingienne

L'Antenne

grotte Marcel Clouet

villas gallo-romaines

pirogo gaulois

La Haute-Sarrasine

villa gallo-romaine - II^e et III^e siècle

Séchebec

Châtres

● **CROUIN**

Crépus 7

● **SAINT-MARTIN**

vestiges néo-vingtaires - VII^e siècle

Dix de la viguerie

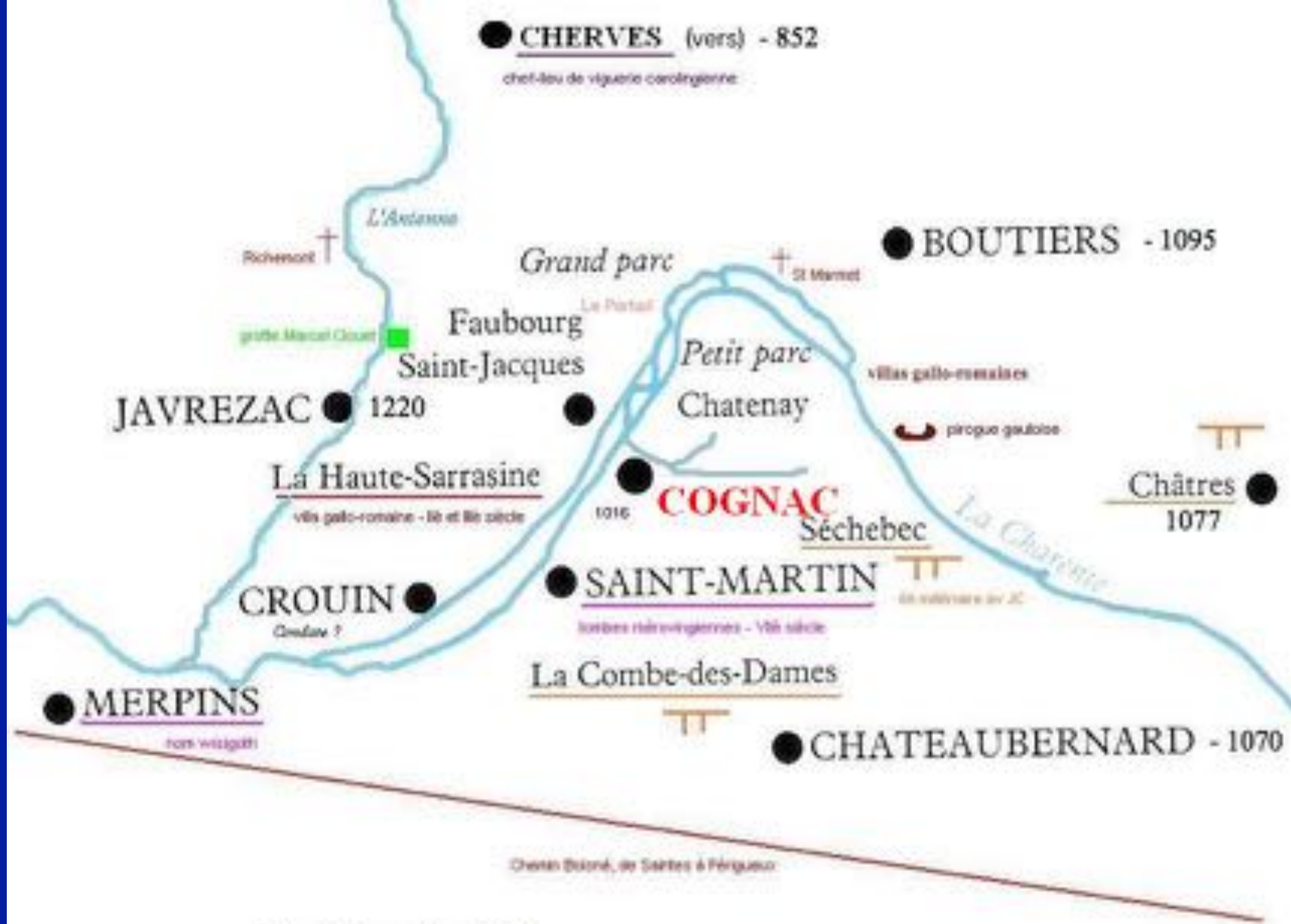
La Combe-des-Dames

● **MERPINS**

hors wisigoth

Chemin Daroné, de Santes à Périgueux

Le Haut Moyen Âge



1016

● La Frenade - 1140



Jacques

COGNAC

Croin

S. Martin

1770

Au fil du temps

PARCOURS EN SIX ACTES

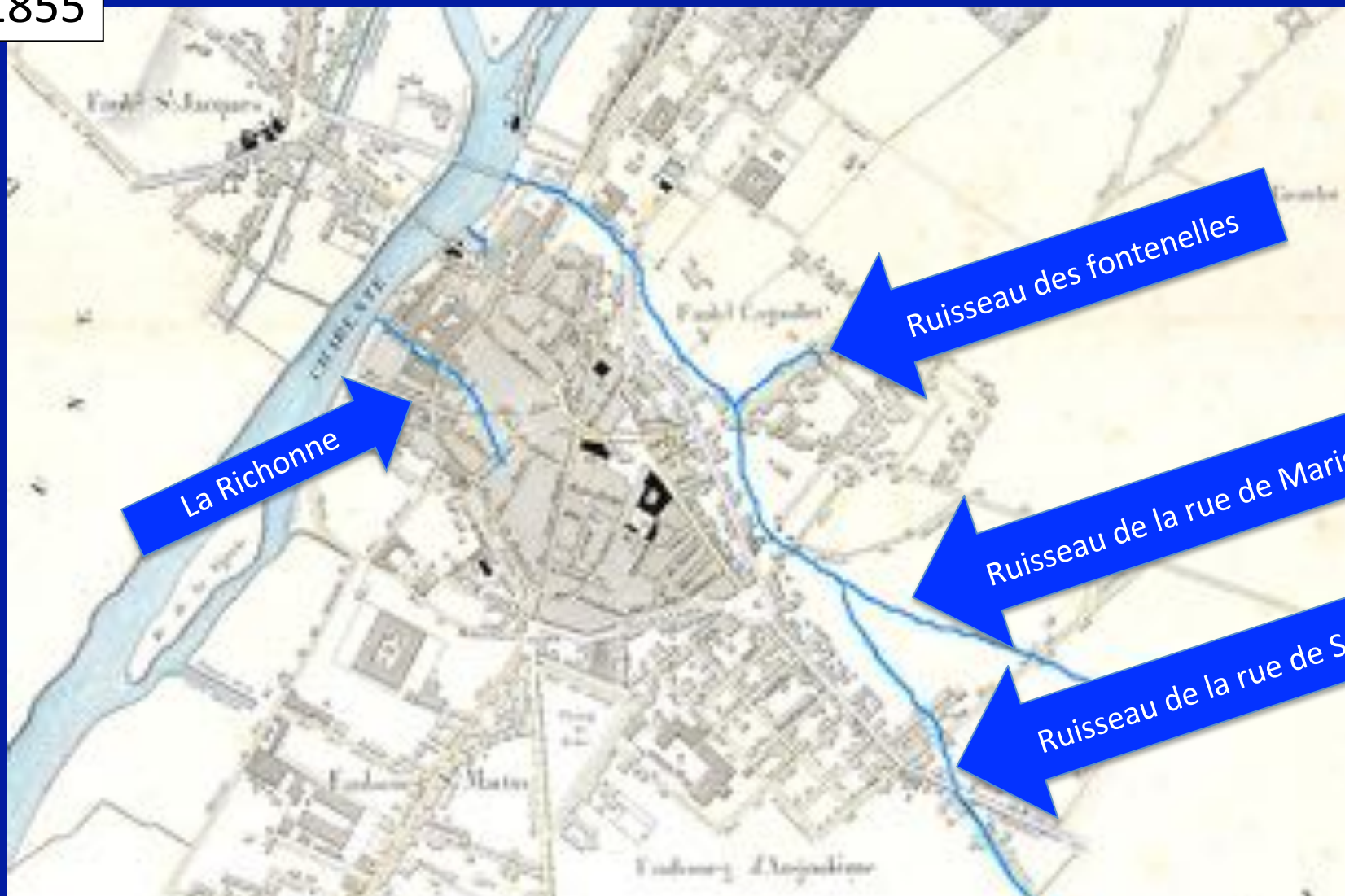
- Cognac perdit ses rivières,
- non sans traces cachées
- ni séquelles aujourd'hui.
- Crouin lui apporta l'Antenne.
- Mais l'eau demeure en Cognac
- et le fleuve Charente coule en son mitan.

ACTE I

Cognac perdit ses rivières

Une carte des anciennes rivières

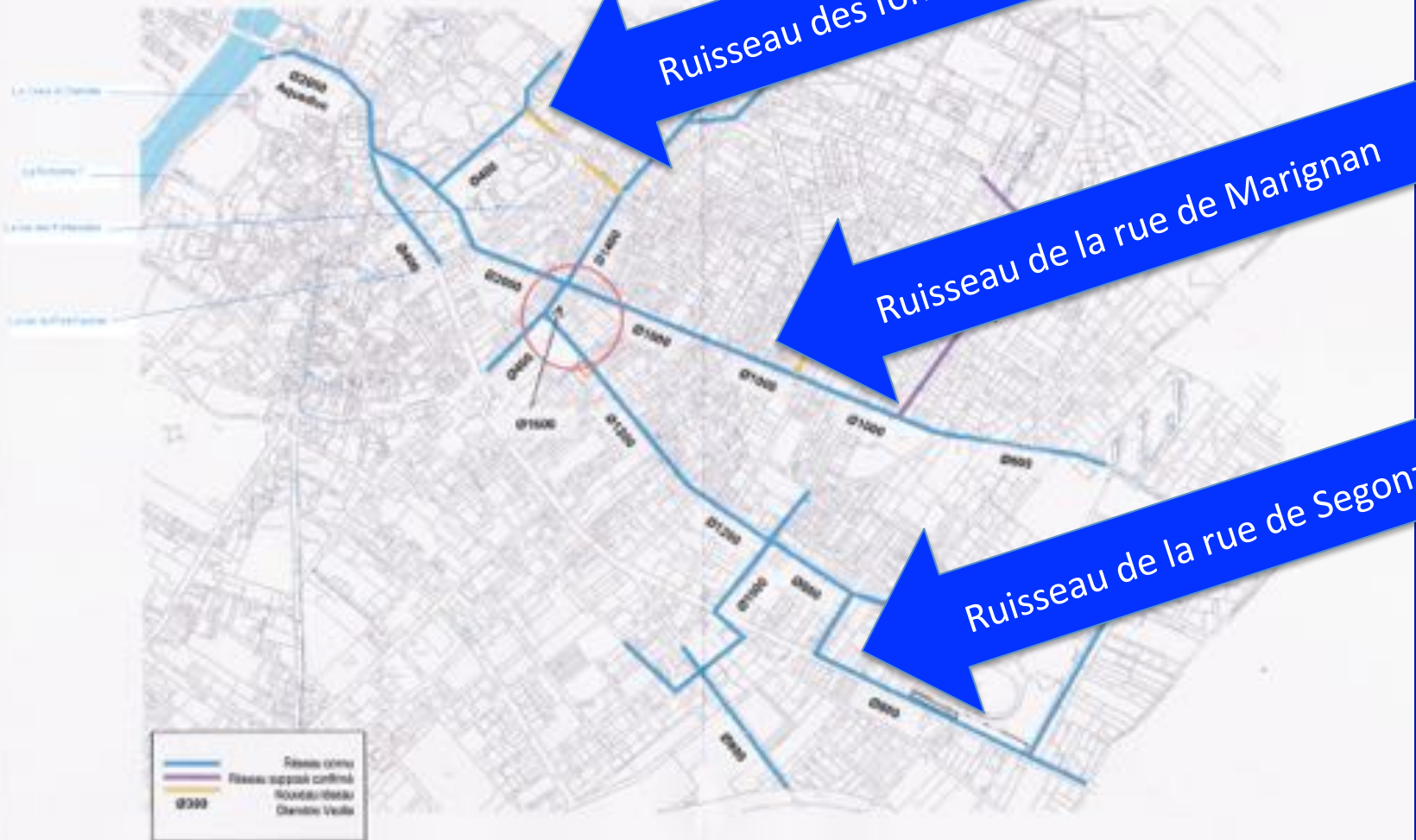
1855



Plan des actuelles canalisations enterrées

2013

Réseau d'écoulement des eaux de ruissellement de Cognac - 2013

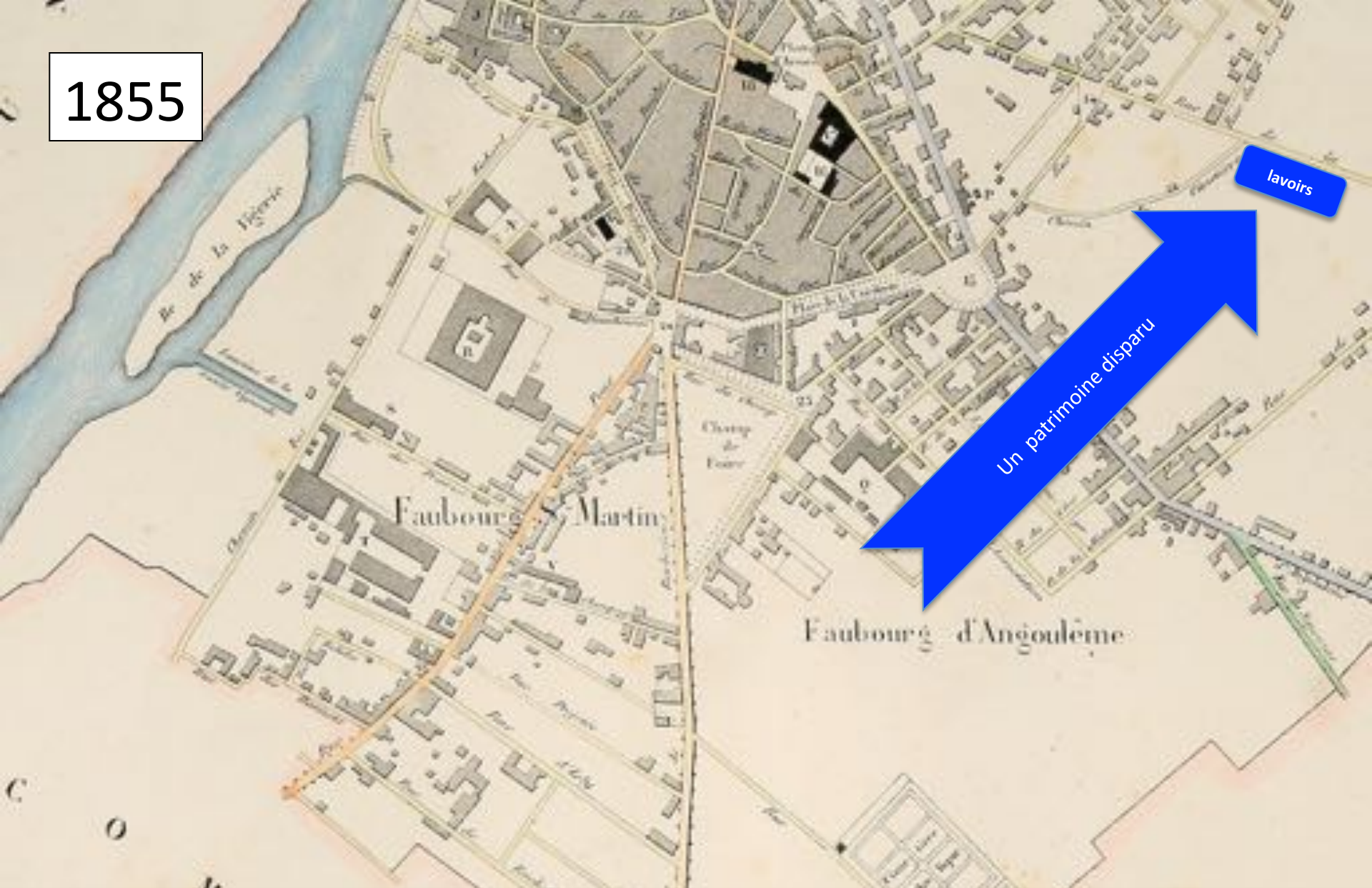


Le Grand Lavoir de la rue de Marignan...



... construit en 1837 et détruit en 1970,
et remplacé par les bains-douche puis une société d'informatique.

1855



L'un des plus beaux vestiges a été détruit !

Le Jardin Public actuel

L'Hôtel de Ville

L'Animalerie

Les Grottes et les Cascades

Les Jeux d'enfants

Le Kiosque à musique

Le Musée d'Arts
et d'Histoire

La Pizzeria

La Pergola

La Roseraie

Le Théâtre de la nature

Les Toilettes


La Tour gothique



Passage de l'ancienne rivière

VOUS
ETES
ICI

WC
♿



L'ancienne rivière descendait
depuis la rue de Marignan
derrière le Musée...



Traverse le bas du Jardin Public



Traverse le bas du Jardin Public



Passe derrière les maisons du Bd Denfret-Rochereau



Arrive dans le Bd Denfert-Rochereau (ex Bd des Fossés)

Puis rejoint la Charente



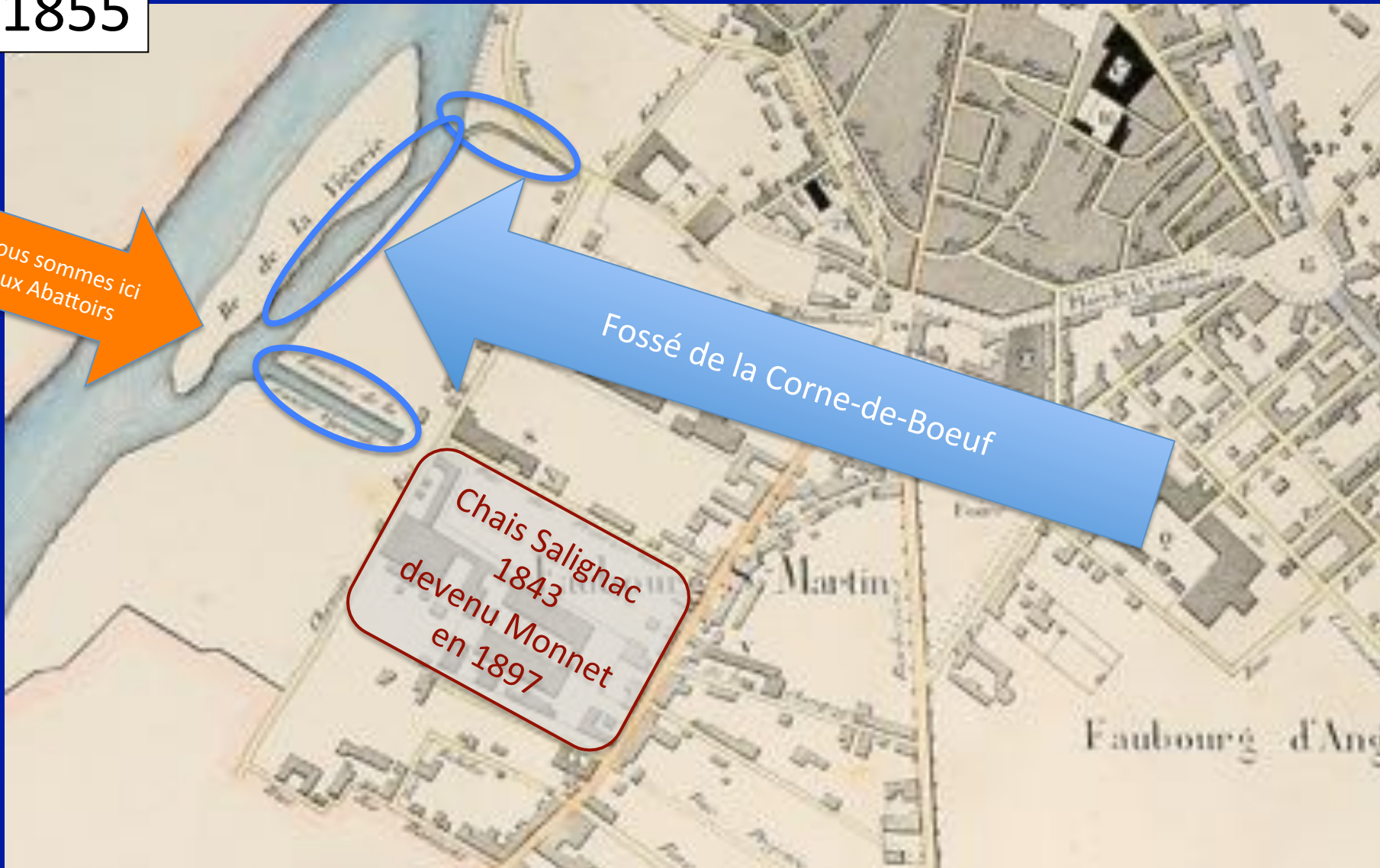
A Saint-Martin aussi...

1855

Nous sommes ici
aux Abattoirs

Fossé de la Corne-de-Boeuf

Chais Salignac
1843
devenu Monnet
en 1897



A Saint-Martin aussi...



1875

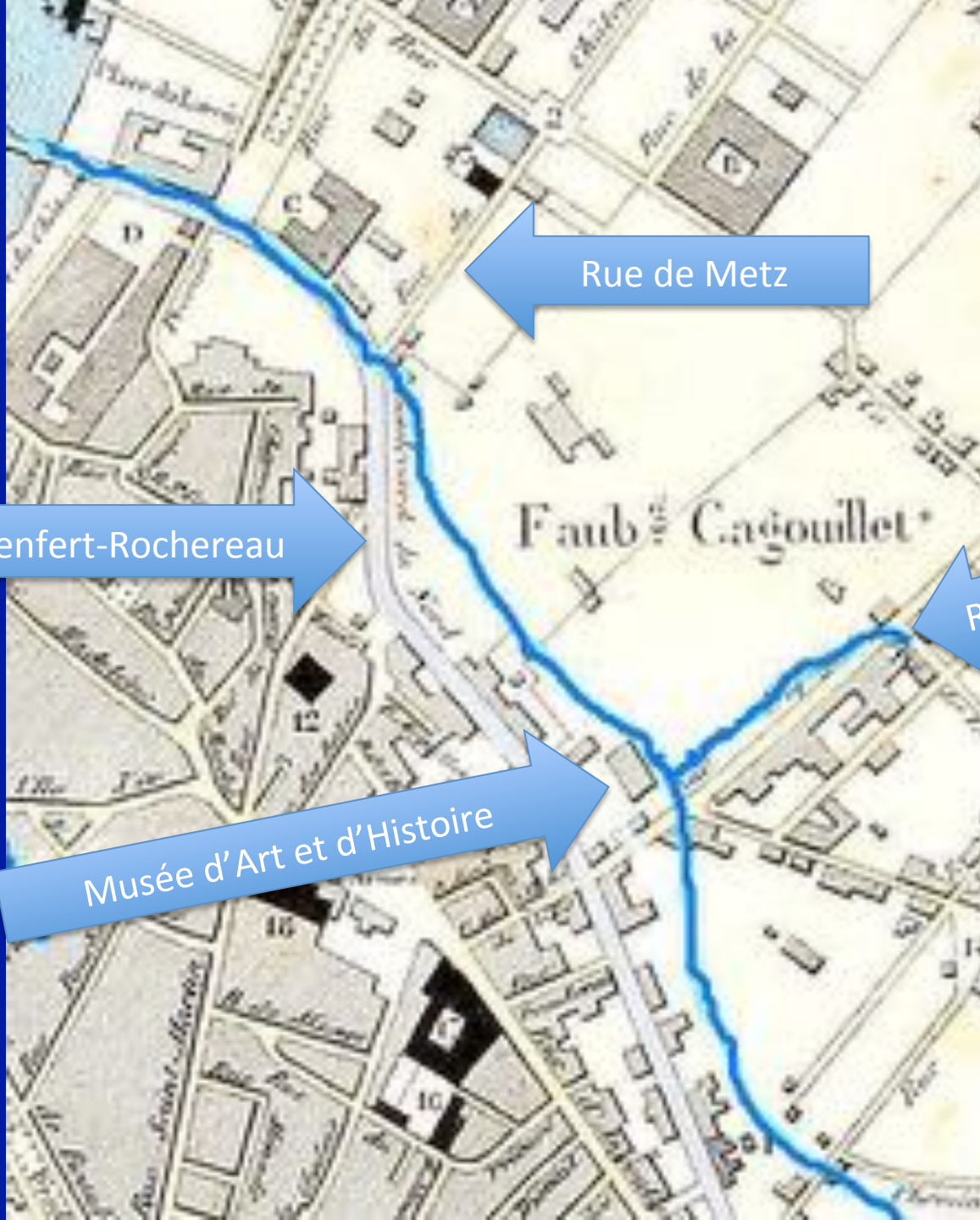
Nous sommes ici
aux Abattoirs

Chais
Monnet

Fossé de la Corne-de-Boeuf en partie comblé
devenu la rue des Gabarriers

ACTE II

Il en reste des traces...
souvent cachées !



Rue de Metz

Boulevard Denfert-Rochereau

Musée d'Art et d'Histoire

Rue des Fontenelles



Les fontenelles sont de petites fontaines comme Fontenille à Cherves





Passage de la rivière

Lavoir au pied du boulevard Denfert-Rochereau (ex Bd des Fossés)

Lavoir au pied du boulevard Denfert-Rochereau (ex Bd des Fossés)

Passage de la rivière





Lavoir à bughée au pied du boulevard Denfert-Rochereau
(ancien bd des Fossés puis Bd du Nord)

Lavoir à bughée au pied du boulevard Denfert-Rochereau



Lavoir à bughée
au pied du boulevard
Denfert-Rochereau





Passage de la rivière



Puits derrière le Boulevard Denfert-Rochereau



1855





RUE

DU

PONT FAUMET

rue du Pont Faumet





Sous le terre-plein actuel

PLACE
DU
LAVOIR



Club Aviron C.Y.R.C.

1855




Jacques

CHARENTE

Ecluse

Ile

Faubourg Cagouillet





RUE
DE LA
RICHONNE



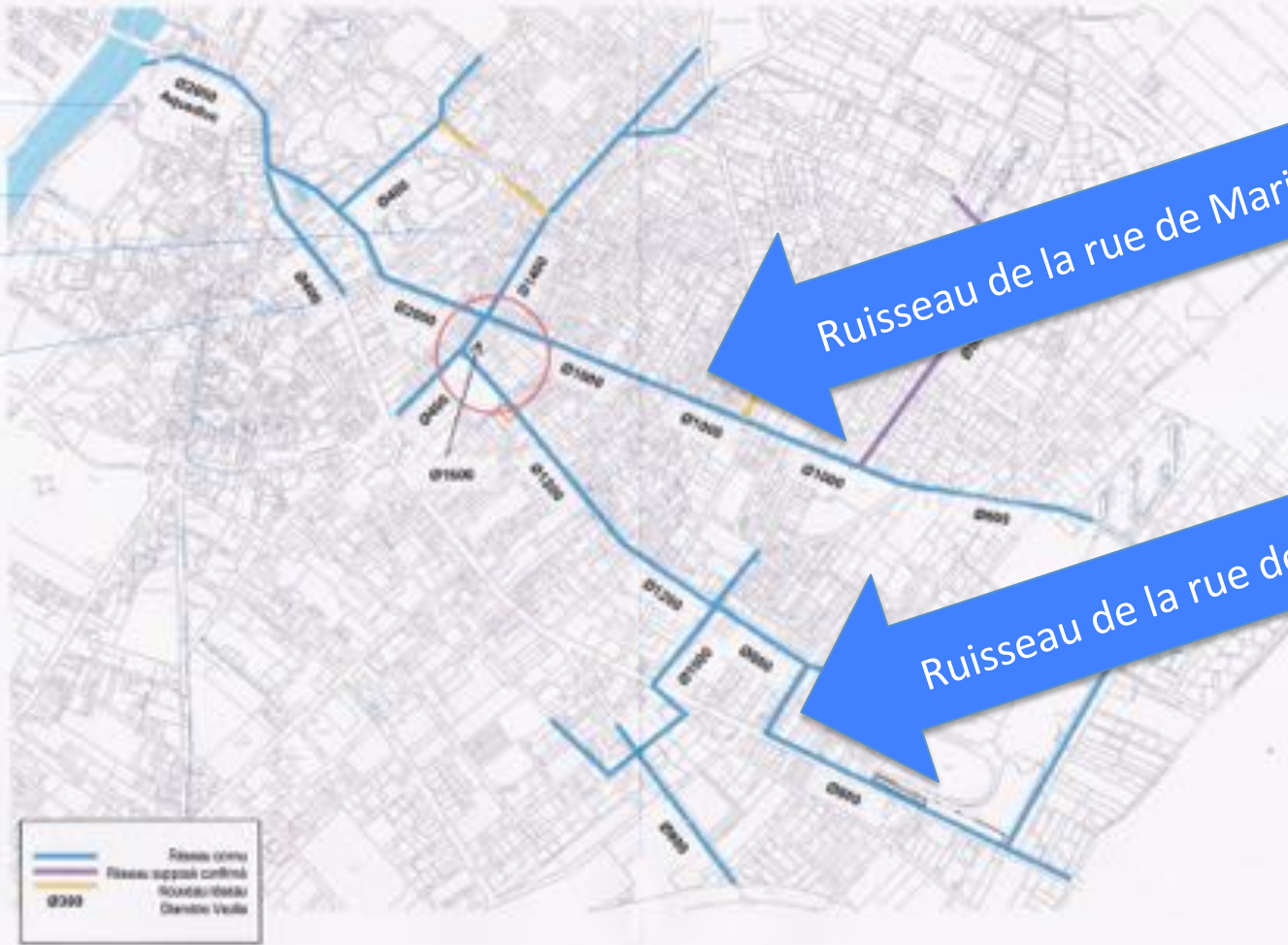
ACTE III

Mais aussi des séquelles

Dame La Pluie n'a rien oublié !

2013

Réseau d'écoulement des eaux de ruissellement de Cognac - 2013



L'eau de pluie débordera quelque temps encore

INONDATIONS Une étude révèle que la mesure du diamètre d'une partie des tuyaux d'écoulement a été **surévaluée** et que l'une des canalisations serait en « contre-pente »

SÉVERINE JOUBERT

sjoubert@sudouest.fr

Et une étude de plus pour découvrir que les pistes de travail jusqu'ici évoquées pour limiter les inondations dues à l'eau de pluie, vont devoir être révisées en raison de mauvaises cotes...

Toutes les hypothèses ne sont pas balayées, loin de là. Mais pour les habitants des rues de Marguier, d'Angoulême et de Jengouzac, cela reporte, encore une fois, tout espoir de voir les choses s'améliorer rapidement.

Le maire, Michel Gourmichas, a demandé un complément d'étude au cabinet Céramide, lequel avait déjà été sollicité par la Communauté de communes de Cognac pour apporter son analyse en plus de l'étude réalisée en son temps par le Syndicat intercommunal pour l'eau et l'assainissement de l'agglomération de Cognac (Sisac).

Découvertes pénalisantes

En fait, le premier volet de l'étude fourni par Céramide a été présenté le 15 novembre. Et là, surprises. Sur l'axe de la rue de la République



Le bassin de rétention, place du Champ-de-Foire, est toujours dans les tuyaux. >>>>>

Une sécurité de plus face aux orages violents

TRAVAUX L'agrandissement du bassin de rétention des eaux pluviales, situé rue du Dominant à Châteaubernard, a été lancé lundi. Le chantier devrait être livré le 18 juillet

DIDIER FAUCARD

d.faucard@sudouest.com

Le site est sur la commune de Châteaubernard, mais c'est bien la Ville de Cognac qui a pris en charge les travaux, confiés à la société SNG TP de Genac. « C'est un accord entre les deux villes », indique Jean-François Valegeas, conseiller municipal délégué au domaine public et à la voirie.

Depuis lundi, l'entreprise est à l'ouvrage pour agrandir le bassin de rétention des eaux pluviales, situé rue du Dominant - juste après le pont de la voie ferrée. Un chantier qui devrait être livré le 18 juillet (coût : 118 000 euros) et permettra d'augmenter sensiblement la capacité du bassin. « Elle est aujourd'hui de 6 500 m³ d'eau, elle va passer à 9 500 m³, soit une augmentation de 45 % », observe Jean-François Valegeas.

Une mesure prise pour, sinon supprimer, tout au moins limiter au minimum les désagréments occasionnés par le fort ruissellement de l'eau lors de gros orages, notamment du côté des rues de Segonzac et de Marignan.



Thierry Le Rouhès et Jean-François Valegeas devant le bassin de rétention. PHOTO: J. FAUCARD

Un quartier de Cognac sous les eaux

Il est tombé près de 32 millimètres de pluie, conduisant à 45 interventions des pompiers. Les secteurs traditionnellement inondés ont à nouveau été touchés

L'alerte avait été donnée par tous les médias, mais la mairie de Cognac a « oublié » de déclencher son dispositif phare. Alors que la municipalité a l'habitude d'envoyer un SMS pour prévenir des événements météorologiques graves, le système n'a pas été déclenché mardi soir. Les panneaux d'affichage mentionnaient bien la vigilance orange, mais la Ville assume ce « couac » concernant l'alarme par téléphone.

Toutefois, même en ayant l'information, les 32,4 mm de pluie tombés en une heure laissent peu de chances d'éviter des inondations, notamment route de Segonzac. Deux voitures y ont été piégées vers 20 heures : l'eau a atteint le coffre et les occupants ont dû être secourus par les pompiers. « C'est toujours pa-

reil, s'emporte un riverain. On paye des impôts locaux énormes et dès qu'il pleut fort, on est inondé. »

C'est surtout le secteur voisin des rues de Marignan, de Jarnac et Jean-Jaurès qui a été touché. Situé dans une cuvette au pied du champ-de-loire, le site recueille toute l'eau venue de l'amont. « Le facteur aggravant, c'est que le vent a renversé les poubelles sur les trottoirs, et les débris ont bouché les canalisations, raconte un habitant situé à l'angle de la rue Jean-Jaurès et de Marignan. L'eau est montée en quelques secondes et a inondé les caves. »

Vers de nouveaux bassins ?

Les pompiers ont dû recevoir l'aide des hommes de Barbezieux pour répondre à la quarantaine d'interven-

tions demandées à Cognac. Des actions suivies à la loupe par Michel Gourinchas. Le maire a fait le tour des habitants inondés pour se rendre compte de la situation. « On pensait en être sorti, car cela faisait deux fois de suite que les grosses pluies n'ont pas provoqué d'inondation. »

Le premier édile estime d'ailleurs que cet épisode est peut-être pire qu'en 2013, puisque l'eau est montée presque aussi haut, alors que des bassins de rétention ont été créés depuis. Ceux installés à Auchan, aux Vauzelles et rue du Dominant semblent déjà obsolètes. « Il faut trouver le bon dimensionnement en amont, admet Michel Gourinchas. Je comprends que les habitants soient exaspérés, mais on ne pourra de



Deux voitures ont été bloquées route de Segonzac alors que l'eau inondait les habitations voisines.

toute façon pas faire de tuyau d'évacuation plus gros que ceux qu'on a déjà. » Il prévoit tout de même d'étudier la situation avec le cabinet qui s'était chargé des travaux après 2013.

Hier matin, les pompiers ont en-

registré comme un problème de ventilation pendant la nuit. Jonatha

ACTE IV
En 1867 Crouin
apporta à Cognac
l'Antenne et une source
(une « fontaine » en saintongeais)



Louis Auguin, *L'Antenne*, musée de Cognac



Géo Maresté, *L'Antenne*



Javrezac commence
au delà du pont.

Les lavandières
sont à Cognac



Javrezac commence au delà du pont
Cognac en deça



Petit pont sur le canal Jean Simon

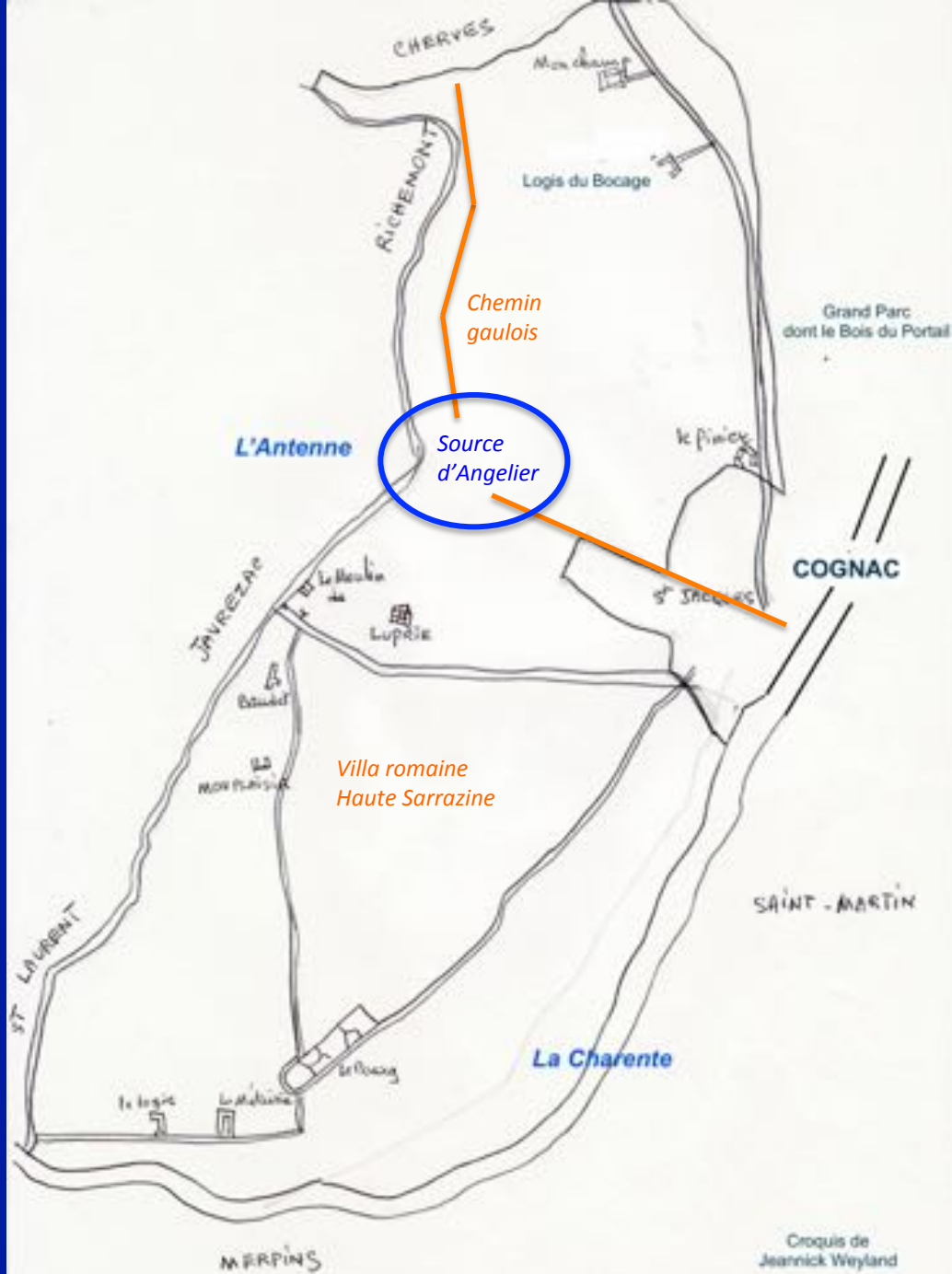



Pont de la Métairie de Crouin
sur le canal Jean Simon



Puits à Crouin

Plan de Crouin
autrefois



A photograph of a stone well with a semi-circular arched opening. The well is built from rough-hewn, light-colored stone blocks. The interior of the well is dark and appears to contain water. The well is surrounded by a thick layer of green moss and some small plants. To the right, there are some dry, tangled branches and more vegetation. The overall scene is outdoors and appears to be in a rural or natural setting.

La source d'Angelier



La source d'Angelier à Cognac

ACTE V

L'eau demeure en Cognac



Canal Jean Simon à St Jacques

Fontaine du Marché
Rue de l'Anguillère





Fontaine de la croix
Place St Martin

Fontaine de St Martin
Le long du lavoir couvert





Fontaine de la place
de Cagouillet

Fontaine de François 1^{er}
au pied du château





Puits dans la cour
du couvent des Récollets

Puits dans la cour
de la Villa François 1er





Puits du Château Péliçon
près de la gare

Puits de Cagouillet
Cagouillé était un hameau médiéval





Puits près du bassin de l'Hôtel de Ville



Fontaine de la Place Beaulieu

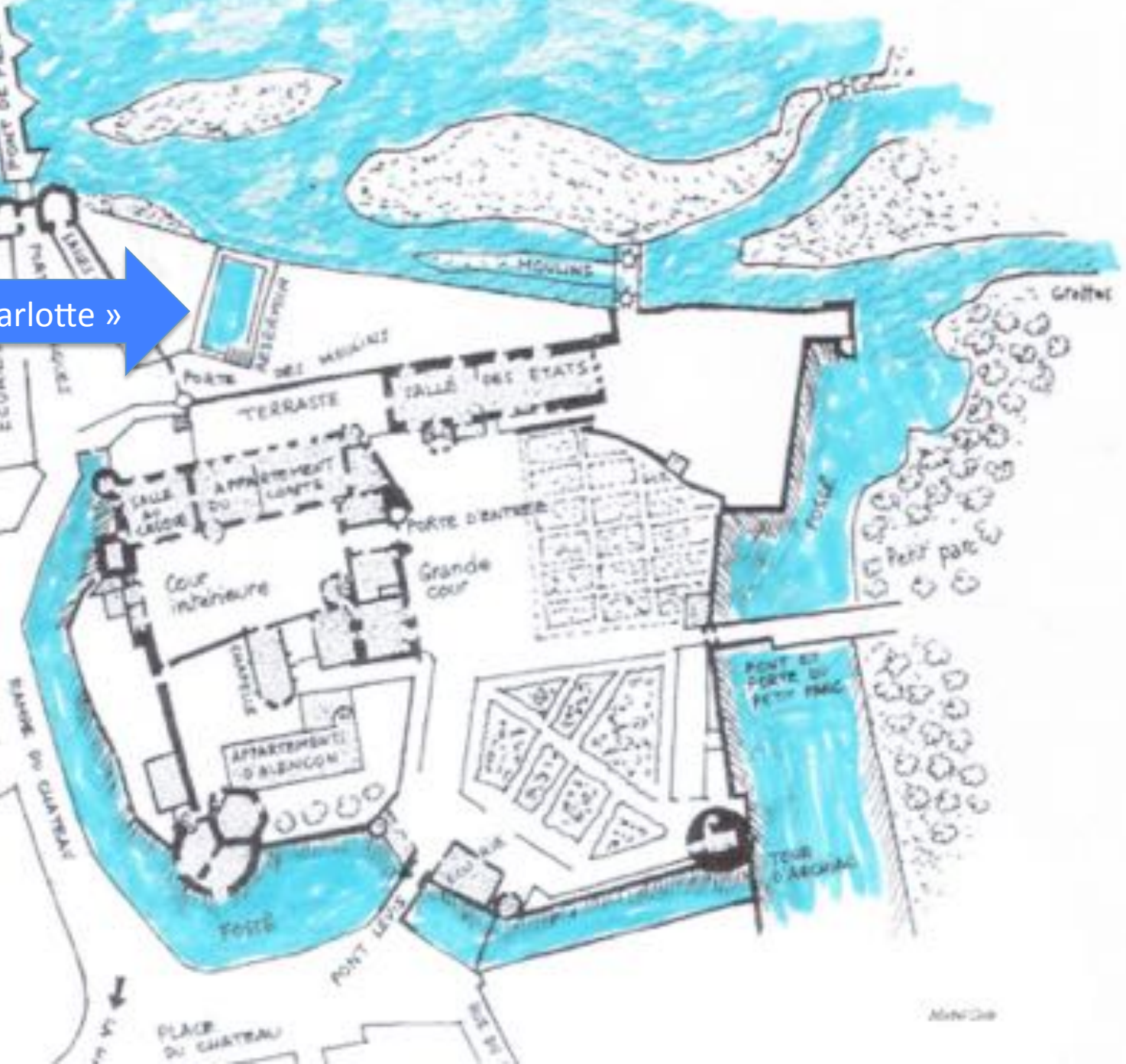


Fontaine dans le vieux Cognac (une source de la Richonne ?) - 1980



The image is a hand-drawn architectural map of a castle complex, likely the Chateau de Langeais. The map shows various courtyards, courtyards, and buildings. A blue arrow points to a specific feature. The map is annotated with various labels in French.

Le « Creux à Charlotte »





Le Creux à Charlotte
avant sa restauration



Le Creux à Charlotte restauré
où l'on se faisait « laver le bonnet ! »





Sortie du ruisseau
de la fontaine François 1er

1855






ACTE VI

Et le fleuve Charente coule
en son mitan,
de Chatenay à Crouin.



1933


1955



Que d'eau ! Que d'eau !



Le Neptune et le pont de Chatenet





Le Grand Bât-drap - 1894



Le Grand Bât-drap - 2006

COGNAC — La Courtine et Robinson







Le Robinson - Jacques Goguet, 1952

La crue de la Charente
(15 Février 1904)



Cognac — Les Moulins



1900



COGNAC - Le Minage
Vu de l'ancienne Prison





La Cale, Henri Germain, 1884










Cognac Patrimoine a fait un rêve en 2003... pour 2010



De Saint-Jacques à Saint-Léger,
le vieux chemin des pèlerins s'est reconstitué.
Autour de son fleuve, la ville s'est enfin réunifiée.



Si on y arrive !

Rendez-vous dans mille ans
en « Nouvelle » Aquitaine !



